



ITINÉRAIRE POUR SE RENDRE AU CHASTEUIL LOCATIONS

Téléphone +33 (0) 662 228694. Nous habitons à Chasteuil.

2388 Route de Chasteuil, 04120 Castellane

43°50'12.4"N 6°25'18.6"E

43.836766, 6.421820

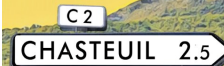
Chasteuil est un petit hameau situé à 20 minutes de Castellane, à 1 heure de Moustiers Ste Marie (ville de la faïence), à 1 heure de Grasse (ville des parfums), et à 2h15 de Nice et de l'aéroport Nice Côte d'Azur.

DEPUIS CASTELLANE


Prenez la D952 en direction de Moustiers et des Gorges du Verdon. Après 8 km, tourner à droite au panneau C2 CHASTEUIL et au panneau jaune Chasteuil Locations.

DEPUIS MOUSTIERS STE. MARIE

Prenez la D952 en direction de Castellane. Passer La Palud/Verdon et, après 3,6 km du Pont de Soleils, tourner à gauche au panneau C2 CHASTEUIL.



2. Au panneau jaune avec une flèche, tournez à gauche.



3. Au prochain petit panneau jaune avec deux flèches, restez à droite et prenez la petite route qui mène à la maison. Arrêtez-vous devant la maison et coupez le moteur. Nous sortirons pour vous accueillir et vous faire visiter les lieux. Après avoir déchargé vos bagages, nous vous indiquerons où garer votre voiture.



Conduire à Chasteuil peut être un peu difficile la première fois. Nous espérons que ces indications vous aideront à vous rendre à Chasteuil en douceur.

Appelez pour toute question.



DIRECTIONS TO CHASTEUIL LOCATIONS
+33 (0) 6 6222 8694. We live in Chasteuil.
2388 Route de Chasteuil, 04120 Castellane
 43°50'12.4"N 6°25'18.6"E
 43.836766, 6.421820

Chasteuil is a small hamlet located 20 minutes from Castellane, 1 hour from Moustiers Ste Marie (earthenware town), 1 hour from Grasse (perfume town), and 2h15 from Nice and Nice Côte d'Azur airport.

FROM CASTELLANE

Take the D952 towards Moustiers and the Gorges du Verdon. After 8 km, turn right at the C2 CHASTEUIL sign and the yellow Chasteuil Locations sign.


FROM MOUSTIERS STE. MARIE

Take the D952 towards Castellane. Pass La Palud/Verdon and, after 3.6 km from Pont de Soleils, turn left at the C2 CHASTEUIL sign.

1. After passing the residents' parking lot, you'll come to a small, flat square with a fountain. Follow the yellow sign and turn sharp right up the hill.



2. At the yellow sign with an arrow, turn left.



3. At the next small yellow sign with two arrows, keep right and drive up the small road leading to the house. Stop in front of the house and switch off the engine. We'll come out to welcome you and show you around. After unloading your luggage, we'll show you where to park your car.



Driving to Chasteuil can be a bit tricky the first time.

Please refer to the following directions to ensure a smooth journey.

Call us if you have any questions.